

## SEZNAM PŘÍLOH:






- 1 ZÁVAZNÁ STANOVISKA, ROZHODNUTÍ A VYJÁDŘENÍ DOTČENÝCH ORGÁNŮ
- 2 STANOVISKA VLASTNÍKŮ VEŘEJNÉ DOPRAVNÍ A TECHNICKÉ INFRASTRUKTURY
- 3 GEODETICKÉ PODKLADY
  - 3.1 ZAMĚŘENÍ
  - 3.2 ZÁBOROVÝ ELABORÁT
  - 3.3 OBVOD STAVENIŠTĚ
  - 3.4 GEOMETRICKÉ PLÁNY
- 4 PODKLADY A PRŮZKUMY
  - 4.1 GEOTECHNICKÝ PRŮZKUM
  - 4.2 DIAGNOSTIKA VOZOVKY
  - 4.3 KAPACITNÍ POSOUZENÍ KŘÍŽOVATEK
  - 4.4 ODTOKOVÉ POMĚRY
  - 4.5 AKTUALIZACE ODTOKOVÉ POMĚRY
  - 4.6 STABILITA NÁSYPU KM 0,75
  - 4.7 STABILITA HRÁZE
  - 4.8 PODROBNÝ GTP
- 5 ZÁZNAMY
- 6 PLÁN BOZP
- 7 PLÁN KONTROLNÍCH PROHLÍDEK

REVIZE: PŘEDMĚT ZMĚNY: VYPRACOVAL: DATUM:

1
2
3

SOUŘADNICOVÝ SYSTÉM: S-JTSK

VÝŠKOVÝ SYSTÉM: B.P.V.

<div>OBJEDNATEL:</div> <div></div> <div>Královéhradecký kraj Pivovarské náměstí 1245 500 03 Hradec Králové</div>	<div>NÁZEV AKCE:</div> <div>II/318 ČASTOLOVICE, OBCHVAT - V RÁMCI PROJEKTU „ROZŠÍŘENÍ STRATEGICKÉ PRŮMYSLOVÉ ZÓNY SOLNICE – KVASINY A ZLEPŠENÍ VEŘEJNÉ INFRASTRUKTURY V KRÁLOVÉHRADECKÉM REGIONU“</div>							
	<div>ČÁST / STAVEBNÍ OBJEKT:</div> <div>DOKLADOVÁ ČÁST</div>							
	<div>PŘÍLOHA:</div> <div>-</div>							
<div>ZHOTOVITEL:</div> <div></div> <div>M - PROJEKCE s.r.o. Resslova 956 500 02 Hradec Králové www.m-projekce.cz</div>	<div>ZODP. PROJEKTANT:</div> <div>Ing. M. STEJSKAL</div>		<div></div>		<div>PARÉ:</div>			
	<div>VYPRACOVAL:</div> <div>Bc. B. POSPÍŠIL</div>		<div></div>					
	<div>KONTROLA:</div> <div>Ing. P. HÁJEK</div>		<div></div>					
	<div>MĚŘÍTKO:      Č. ZAKÁZKY:      STUPEŇ:      DATUM:      ČÁST:      PŘÍLOHA:</div>							
	<div>-</div>		<div>19-090-03</div>		<div>PDPS</div>		<div>08/2024</div>	